



Департамент природных ресурсов и
экологии Воронежской области

ЛИЦЕНЗИЯ
на пользование недрами

ВРЖ
серия

008864
номер

ВЭ
тип

Выдана Потребительский кооператив по водоснабжению
"Водолей", ИНН 3614010454

Вид пользования недрами разведка и добыча подземных вод

Наименование участка недр -


Расположение участка недр с. Копанице Лискинского района Воронежской
области

Срок окончания пользования
участком недр 19.10.2032

24.10.2022

*дата государственной
регистрации*

Заместитель руководителя
департамента



Калюжный
Владислав
Юрьевич

УСЛОВИЯ ПОЛЬЗОВАНИЯ НЕДРАМИ

1. Общие сведения

1.1. Сведения о пользователе недр:

1.1.1. Наименование: Потребительский кооператив по водоснабжению "Водолей";

1.1.2. ОГРН / ОГРНИП: 1203600004904;

1.1.3. ИНН: 3614010454.

1.2. Орган, предоставивший право пользования недрами: Департамент природных ресурсов и экологии Воронежской области.

1.3. Вид пользования недрами: разведка и добыча подземных вод.

Категория участка недр: участок недр местного значения.

1.4. Основание предоставления права пользования участком недр: принятое в соответствии с законодательством субъекта Российской Федерации решение органа государственной власти субъекта Российской Федерации.

Целевое назначение: для разведки и добычи подземных вод, используемых для целей питьевого и хозяйственно-бытового водоснабжения или технического водоснабжения.

1.5. **Иные сведения:** Тип подземных вод: Питьевые и технические подземные воды, целевое использование подземных вод: Добыча подземных вод для питьевого и хозяйственно-бытового водоснабжения ПКВ "Водолей", объем добычи подземных вод: 92.7 м³/сут.

2. Наименование (при наличии) участка недр, предоставленного в пользование, и описание его границ

2.1. Наименование участка недр, предоставленного в пользование: -.

2.2. Участок недр имеет статус: горный отвод.

2.3. Схема расположения участка недр и описание его пространственных границ содержатся в приложении № 3 к настоящей лицензии на пользование недрами.

3. **Срок действия лицензии на пользование недрами:** 19.10.2032.

4. **Обязательства по пользованию недрами**

4.1. Обязательства по проведению геологического изучения недр, проведению государственной экспертизы запасов полезных ископаемых и подземных вод, геологической информации о предоставляемых в пользование участках недр, согласованию и утверждению технических проектов и иной проектной документации на осуществление пользования недрами не установлены.

5. Требования по рациональному использованию и охране недр, по безопасному ведению работ, связанных с использованием недрами

5.1. Пользователь недр обязан выполнять требования, предусмотренные статьей 23, частью пятой статьи 24 Закона Российской Федерации «О недрах».

5.2. Пользование недрами осуществляется в соответствии с проектной документацией на осуществление геологического изучения недр, проектной документации на осуществление разведки месторождений полезных ископаемых, техническим проектом разработки месторождения полезных ископаемых, техническим проектом строительства и эксплуатации подземных сооружений, техническим проектом ликвидации и консервации горных выработок, буровых скважин и иных сооружений, связанных с использованием недрами.

5.3. Пользователь недр осуществляет ведение мониторинга состояния недр в течение срока эксплуатации водозабора в соответствии с техническим проектом разработки месторождения подземных вод, согласованным в соответствии со статьей 23.2 Закона Российской Федерации «О недрах».

5.4. Пользователь недр обязан осуществлять охрану подземных вод в соответствии с утвержденными законодательством РФ правилами охраны подземных водных объектов.

5.5. По истечении установленного лицензией на пользование недрами срока пользования участком недр или досрочном прекращении пользования недрами, пользователь недр должен выполнить все обязательства, предусмотренные статьями 21, 26 Закона Российской Федерации «О недрах».

6. Условия, связанные с платежами при пользовании недрами

6.1. Обязательство по уплате разового платежа за пользование недрами не установлено.

6.2. Обязательство по уплате регулярных платежей за пользование недрами не установлено.

6.3. Пользователь недр уплачивает другие налоги и сборы, установленные в соответствии с законодательством Российской Федерации о налогах и сборах.

7. Сроки подготовки технического проекта ликвидации и консервации горных выработок, буровых скважин и иных сооружений, связанных с использованием недрами, и проекта рекультивации земель

7.1. Срок подготовки технического проекта ликвидации и консервации горных выработок, буровых скважин и иных сооружений, связанных с использованием недрами: не позднее 6 месяцев до установленного срока окончания пользования участком недр.

7.2. Срок подготовки проекта рекультивации земель: не позднее 6 месяцев до установленного срока окончания пользования участком недр.

8. Сведения о собственнике добытых полезных ископаемых

Добытые подземные воды являются собственностью пользователя недр. Пользователь недр не имеет права использовать отходы добычи полезных ископаемых и связанных с ней перерабатывающих производств.

9. Сроки представления геологической информации о недрах в фонды геологической информации

9.1. Пользователь недр обязан представлять геологическую информацию о недрах в федеральный фонд геологической информации и его территориальный фонд, фонд геологической информации Воронежской области в соответствии с требованиями к содержанию геологической информации о недрах и формой ее представления, порядком и сроками представления геологической информации о недрах в федеральный фонд геологической информации и его территориальные фонды в соответствии со статьями 22, 23, 27 и 27.2 Закона Российской Федерации «О недрах» и принятыми в соответствии с ним нормативными правовыми актами.

9.2. Пользователь недр обязан представлять в федеральный фонд геологической информации и его территориальный фонд, фонд геологической информации Воронежской области отчет о результатах мониторинга состояния недр не позднее 15 февраля года, следующего за отчетным.

Пользователь недр обязан ежегодно представлять в установленные адреса и сроки статистическую отчетность, предусмотренную законодательством РФ, по утвержденным формам: №4-ЛС и №2-ТП (водхоз).

Сведения об использовании воды по форме № 2-ТП (водхоз) предоставляют все юридические лица и индивидуальные предприниматели,

осуществляющие забор (изъятие) из водных объектов воды в количестве 50 м³/сутки и более (кроме сельскохозяйственных объектов).

Пользователь недр обязан в срок до 15 числа месяца, следующего за отчетным кварталом, представлять в адрес распорядителя недр и в территориальный орган Федерального агентства водных ресурсов сведения по учёту объёма забора (изъятия) водных ресурсов, их качества в соответствии с порядком, утверждённым приказом МПР России от 09.11.2020 № 903.

Пользователь недр обязан ежегодно предоставлять в адрес распорядителя недр статистическую отчетность, предусмотренную законодательством РФ и направленную в установленные адреса и сроки, в электронном виде в срок до 01 февраля года, следующего за отчетным.

Представление геологической информации и государственной статистической отчетности при изменении действующего порядка и отчетности осуществляется без внесения изменений в условия пользования недрами.

10. Условия, при наступлении которых может быть приостановлено осуществление права пользования недрами или ограничено право пользования недрами

10.1. Осуществление права пользования недрами может быть приостановлено в случаях, установленных статьей 20.1 Закона Российской Федерации «О недрах».

10.2. Право пользования недрами может быть ограничено в случаях, установленных статьей 20.2 Закона Российской Федерации «О недрах».

11. Условия, при наступлении которых право пользования недрами прекращается на основании части первой статьи 20 Закона Российской Федерации «О недрах»

Право пользования недрами прекращается по истечении установленного лицензией на пользование недрами срока пользования участком недр.

12. Условия, при наступлении которых осуществление права пользования недрами может быть досрочно прекращено

12.1. Право пользования недрами может быть досрочно прекращено в соответствии с пунктом 2 части второй статьи 20 Закона Российской Федерации «О недрах» за однократное несоблюдение пользователем недр следующих условий лицензии на пользование недрами:

12.1.1. Сроков выполнения обязательств, указанных в пунктах 4.1 – 4.2 настоящих Условий пользования недрами;

12.1.2. Обязательств, предусмотренных пунктами 6.1 - 6.3 настоящих Условий пользования недрами;

12.1.3. Обязательства, предусмотренного разделом 7 настоящих Условий пользования недрами;

12.1.4. Обязательств, предусмотренных разделом 9 настоящих Условий пользования недрами.

12.2. Право пользования недрами может быть досрочно прекращено в соответствии с пунктом 3 части второй статьи 20 Закона Российской Федерации «О недрах» за систематическое (два и более раза в течение четырех лет) нарушение настоящих Условий пользования недрами за исключением условий, указанных в пункте 12.1 настоящих Условий пользования участком недр.

12.3. Право пользования недрами может быть досрочно прекращено в иных случаях в соответствии с частью второй статьи 20 Закона Российской Федерации «О недрах».

13. Иные условия

Согласованный объем по добыче подземных вод для питьевого и хозяйственно-бытового водоснабжения:

среднегодовой водоотбор – 33,836 тыс. м³/год.

максимально допустимый водоотбор – 92,7 м³/сут.

Пользователь недр должен расходовать добытую воду, не превышая установленного объема.

Пользователь недр обязан в установленном законодательством РФ порядке предоставить геологическую информацию (паспорта/учетные карточки водозаборных скважин) в Воронежский филиал ФБУ «ТФГИ по Центральному федеральному округу», направить в адрес департамента копии документов, содержащих геологическую информацию (паспорта/учетные карточки водозаборных скважин) с отметкой о принятии Воронежским филиалом ФБУ «ТФГИ по Центральному федеральному округу» в срок, не превышающий 12 месяцев со дня государственной регистрации лицензии.

Пользователь недр обязан в срок, не превышающий 24 месяца со дня государственной регистрации лицензии:

в соответствии с п. 10, п. 11 ст. 106 Земельного кодекса обеспечить подготовку сведений о границах зон санитарной охраны (ЗСО), которые должны содержать графическое описание местоположения границ данной зоны, перечень координат характерных точек этих границ в системе координат, установленной для ведения Единого государственного реестра недвижимости.

Предоставить вышеуказанные сведения о границах ЗСО (в электронном виде) в уполномоченный по принятию решения об

установлении, изменении, прекращении существования ЗСО источников питьевого и хозяйственно-бытового водоснабжения орган.

СВЕДЕНИЯ ОБ УЧАСТКЕ НЕДР

Расположение участка недр: с. Копанице Лискинского района Воронежской области.

Характеристика участка недр:

Водозабор состоит из трех разведочно-эксплуатационных скважин № 1/79443, № 2/79444, № 3/79445.

Разведочно-эксплуатационные скважины № 1/79443, № 2/79444, № 3/79445 пробурены ООО "Воронежпромбурвод" в 2014 году и имеют глубину 50 м.

Участок недр расположен в границах земельных участков с кадастровыми номерами: 36:14:780018:66, 36:14:780018:67, 36:14:780018:68 на землях сельскохозяйственного назначения.

В границах участка недр по состоянию на 24.10.2022 запасы и ресурсы полезных ископаемых отсутствуют.

СХЕМА РАСПОЛОЖЕНИЯ УЧАСТКА НЕДР И ОПИСАНИЕ ЕГО ПРОСТРАНСТВЕННЫХ ГРАНИЦ

Схема расположения участка недр
на картографической основе масштаба 1: 100 000
Воронежская область, Лискинский район, северо-западнее с. Копанище



Условные обозначения:


1/79443

● - водозаборная скважина, её номер

Географические координаты артезианских скважин:

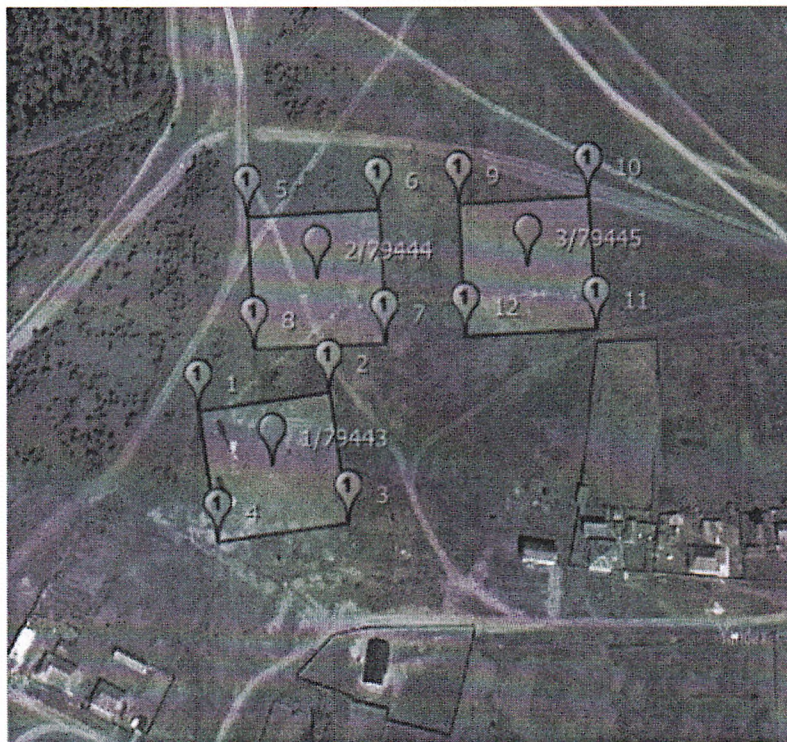
№ скважины (№ по ГVK)	ГСК-2011
1/79443, № по ГVK 20212149)	51°00'31.1209", 39°19'01.6396"
2/79444, № по ГVK 20212150)	51°00'33.8788", 39°19'02.6551"
3/79445, № по ГVK 20212151)	51°00'34.0581", 39°19'07.5921"

Председатель правления
ПКВ «Водолей»

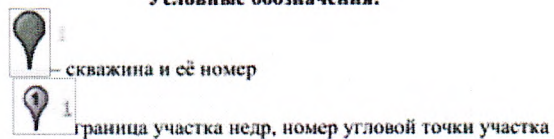


Сазанова Е.А.

Детальная схема расположения участка недр



Условные обозначения:



В границах участка недр, ограниченного поворотными точками № 1, 2, 3, 4 расположена скважина № 1/79443, земельный участок с кадастровым номером 36:14:0780018:66, площадь участка недр – 0,36 га (0,0036 км²).

В границах участка недр, ограниченного поворотными точками № 5, 6, 7, 8 расположена скважина № 2/79444, земельный участок с кадастровым номером 36:14:0780018:67, площадь участка недр – 0,36 га (0,0036 км²).

В границах участка недр, ограниченного поворотными точками № 9, 10, 11, 12 расположена скважина № 3/79445, земельный участок с кадастровым номером 36:14:0780018:68, площадь участка недр – 0,36 га (0,0036 км²).

Верхняя граница – земная поверхность.


Нижняя граница - подошва эксплуатируемого водоносного горизонта.

Статус участка недр – горный отвод.

Перечень географических координат угловых точек участка недр (северная широта, восточная долгота), указанных в системе ГСК-2011:

№ точки	ГСК-2011 (северная широта, восточная долгота)
1.	51°0'31.9440", 39°18'59.8916"
2.	51°0'32.2250", 39°19'2.9416"
3.	51°0'30.0360", 39°19'3.4456"
4.	51°0'29.7630", 39°19'0.3926"
5.	51°0'34.7920", 39°19'1.0336 "
6.	51°0'34.9030", 39°19'4.1116"
7.	51°0'32.9450", 39°19'4.2656"
8.	51°0'32.8550", 39°19'1.1226"
9.	51°0'34.9790", 39°19'5.9726 "
10.	51°0'35.0940", 39°19'9.0356"
11.	51°0'33.1500", 39°19'9.2196"
12.	51°0'33.0420", 39°19'6.1276"

Председатель правления
ПКВ «Водолей»



Сазанова Е.А.

Пространственные границы и статус участка недр:

Номер скважины	Северная широта			Восточная долгота		
	град.	мин.	сек.	град.	мин.	сек.

1/79443	51	0	31,121	39	19	01,640
2/79444	51	0	33,879	39	19	02,655
3/79445	51	0	34,058	39	19	07,592

Участок 1: -

Номер точки	Северная широта			Восточная долгота		
	град.	мин.	сек.	град.	мин.	сек.
1	51	0	31,944	39	18	59,892
2	51	0	32,225	39	19	02,942
3	51	0	30,036	39	19	03,446
4	51	0	29,763	39	19	00,393

Верхняя граница части недр - нижняя граница почвенного слоя, а при его отсутствии - граница земной поверхности и дна водоемов и водотоков.

Нижняя граница части недр - на период геологического изучения - без ограничения по глубине, на период разведки - нижняя граница части земной коры, простирающейся до глубин, доступных для геологического изучения и освоения, а на период добычи - 100 м ниже подошвы нижнего продуктивного пласта.

Участок 2: -

Номер точки	Северная широта			Восточная долгота		
	град.	мин.	сек.	град.	мин.	сек.
5	51	0	34,792	39	19	01,034
6	51	0	34,903	39	19	04,112
7	51	0	32,945	39	19	04,266
8	51	0	32,855	39	19	01,123

Верхняя граница части недр - нижняя граница почвенного слоя, а при его отсутствии - граница земной поверхности и дна водоемов и водотоков.

Нижняя граница части недр - на период геологического изучения - без ограничения по глубине, на период разведки - нижняя граница части земной коры, простирающейся до глубин, доступных для геологического изучения и освоения, а на период добычи - 100 м ниже подошвы нижнего продуктивного пласта.

Участок 3: -

Номер точки	Северная широта			Восточная долгота		
	град.	мин.	сек.	град.	мин.	сек.
9	51	0	34,979	39	19	05,973
10	51	0	35,094	39	19	09,036
11	51	0	33,150	39	19	09,220
12	51	0	33,042	39	19	06,128

Верхняя граница части недр - нижняя граница почвенного слоя, а при его отсутствии - граница земной поверхности и дна водоемов и водотоков.

Нижняя граница части недр - на период геологического изучения - без ограничения по глубине, на период разведки - нижняя граница части земной коры, простирающейся до глубин, доступных для геологического изучения и освоения, а на период добычи - 100 м ниже подошвы нижнего продуктивного пласта.

Границы участка недр ограничены контуром прямых линий. Сведения о границах зон округа санитарной охраны (зон строгого режима) и контурах размещения проектных водозаборных сооружений: Границы горного отвода по площади совпадают с границами первого пояса зоны санитарной охраны скважин.

Статус участка недр - горный отвод.

Площадь участка недр составляет 1.08 га:

- - 0.36 га;
- - 0.36 га;
- - 0.36 га.

Приложение № 4 к лицензии на пользование недрами
ВРЖ 008864 ВЭ

СВЕДЕНИЯ О ПРЕДЫДУЩИХ ПОЛЬЗОВАТЕЛЯХ НЕДР

Участок недр предоставлен в пользование впервые.